



REPUBLIKA HRVATSKA
MINISTARSTVO GOSPODARSTVA
I ODRŽIVOG RAZVOJA

Uprava za energetiku
Sektor za naftno-rudarstvo i geotermalne vode za energetske svrhe

KLASA: UP/I-310-01/19-03/137

URBROJ: 517-07-3-2-22-3

Zagreb, 22. veljače 2022.

Ministarstvo gospodarstva i održivog razvoja, OIB: 19370100881 na temelju odredbe članka 48. stavka 1. Zakona o istraživanju i eksploataciji ugljikovodika („Narodne novine“, br. 52/18., 52/19. i 30/21.), u postupku izdavanja dozvole za pridobivanje ugljikovodika povodom zahtjeva investitora INA-INDUSTRIJA NAFTE, d.d. OIB: 27759560625, Avenija Većeslava Holjevca 10, Zagreb, Istraživanje i proizvodnja nafte i plina, izdaje

DOZVOLU
za pridobivanje ugljikovodika na eksploatacijskom polju ugljikovodika
„Ferdinandovac“

1. Dozvola za pridobivanje ugljikovodika izdaje se Investitoru INA-INDUSTRIJA NAFTE, d.d., OIB: 27759560625, iz Zagreba, Avenija V. Holjevca 10, (u daljnjem tekstu: Investitor) na eksploatacijskom polju ugljikovodika „Ferdinandovac“ (u daljnjem tekstu: EPU „Ferdinandovac“).
2. EPU „Ferdinandovac“ utvrđeno je Rješenjem Ministarstva gospodarstva i održivog razvoja, Uprave za energetiku, Sektora za naftno rudarstvo i geotermalne vode za energetske svrhe (KLASA: UP/I-310-01/19-03/152, URBROJ: 517-07-3-2-21-7, od 6. listopada 2021.), površine 18,67 km². Nalazi se na području općina Novo Virje i Ferdinandovac u Koprivničko-križevačkoj županiji. Upisano je u Registar eksploatacijskih polja ugljikovodika (EPU), Ministarstva gospodarstva i održivog razvoja.
3. Količine i kakvoće rezervi ugljikovodika na EPU „Ferdinandovac“ potvrđene su Rješenjem Ministarstva gospodarstva i održivog razvoja, Uprave za energetiku, Sektora za naftno rudarstvo i geotermalne vode za energetske svrhe (KLASA: UP/I-310-01/21-03/88, URBROJ: 517-07-3-2-21-6, od 27. rujna 2021.), sa stanjem na dan 31. prosinca 2020.
4. Dozvola za pridobivanje ugljikovodika na EPU „Ferdinandovac“ izdaje se sukladno projektima:
 - Glavni rudarski projekt za otvaranje, razradu i eksploataciju ležišta prirodnog plina u eksploatacionim poljima Gola, Čepelovac-Hampovica, Ferdinandovac i Pepelana, provjeren 03. srpnja 1985.

- Glavni rudarski projekt naftno-plinskog polja Ferdinandovac, iz prosinca 1994. godine, odobren Rješenjem Ministarstva, (KLASA: UP/I-310-01/96-03/44, URBROJ: 526-04-96-04-96-02, od 8. svibnja 1996.)
 - Dopunski rudarski projekt eksploatacije ugljikovodika na eksploatacijskom polju ugljikovodika „Ferdinandovac“ – Dopuna 1, provjeren pod KLASA: UP/I-310-01/14-03/233, URBROJ: 526-04-02/2-14-05, od 23. prosinca 2014.
 - Dopunski projekt razrade i eksploatacije ugljikovodika na eksploatacijskom polju ugljikovodika „Ferdinandovac“ – Dopuna 2, provjeren pod KLASA: UP/I-310-01/20-03/118, URBROJ: 517-07-3-1-21-9, od 20. svibnja 2021.
5. Investitor je dužan plaćati fiksnu novčanu naknadu za površinu utvrđenog EPU „Ferdinandovac“ i varijabilnu novčanu naknadu za pridobivene količine ugljikovodika, sukladno propisu kojim se uređuje plaćanje naknade za istraživanje i eksploataciju ugljikovodika.
 6. Investitor je dužan Ministarstvu gospodarstva i održivog razvoja i Agenciji za ugljikovodike dostaviti najkasnije 30 dana prije početka svake kalendarske godine plan eksploatacije, a koji mora biti u skladu s provjerenom naftno-rudarskom dokumentacijom.
 7. Investitor je dužan Ministarstvu gospodarstva i održivog razvoja i Agenciji za ugljikovodike najkasnije 30 dana po isteku kalendarske godine u godišnjem izvješću o realiziranoj eksploataciji prikazati odstupanja u odnosu na elaborat o rezervama potvrđen rješenjem o utvrđivanju količina i kakvoći rezervi. Ako je došlo do bitnih odstupanja pridobivenih količina ugljikovodika iz elaborata o rezervama, kao i promjene kategorizacije rezervi, Ministarstvo gospodarstva i održivog razvoja može zatražiti izradu izvanrednog elaborata o rezervama.
 8. Sastavni dijelovi ove Dozvole su:
 - Zemljovid utvrđenog eksploatacijskog polja ugljikovodika „Ferdinandovac“ (Prilog 1.).
 - Pregledna karta naftno-rudarskih objekata i postrojenja eksploatacijskog polja ugljikovodika „Ferdinandovac“, s označenim katastarskim česticama i granicama katastarskih općina (Prilog 2.).
 - Tablica s navedenim katastarskim česticama (Prilog 3.).
 9. Investitor je dužan dostaviti Ministarstvu gospodarstva i održivog razvoja jamstvo za troškove sanacije eksploatacijskog polja u iznosu od 23.681.000,00 kuna (slovima: dvadeset tri milijuna šesto osamdeset jednu tisuću kuna) prije potpisivanja ugovora o eksploataciji ugljikovodika na eksploatacijskom polju ugljikovodika „Ferdinandovac“. Jamstvo za troškove sanacije eksploatacijskog polja ugljikovodika može biti u obliku zadužnice koja je izdana sukladno propisima koji propisuju oblik i sadržaj zadužnice.
 10. Investitor dužan je svake godine dostaviti Ministarstvu gospodarstva i održivog razvoja izjavu kojom potvrđuje da je zadužnica izdana sukladno točki 9. izreke ove dozvole valjana.
 11. Investitor je dužan dostaviti imenovanje odgovornog voditelja izvođenja naftno-rudarskih radova prije potpisivanja ugovora o eksploataciji ugljikovodika na EPU „Ferdinandovac“.

12. U roku od 60 dana od dana izvršnosti ove dozvole, Investitor mora s Ministarstvom gospodarstva i održivog razvoja, temeljem ove dozvole sklopiti ugovor o eksploataciji ugljikovodika na EPU „Ferdinandovac“.
13. Rok na koji se Investitoru izdaje dozvola za pridobivanje ugljikovodika na eksploatacijskom polju ugljikovodika „Ferdinandovac“ određen je temeljem Dopunskog projekta razrade i eksploatacije ugljikovodika na eksploatacijskom polju ugljikovodika „Ferdinandovac“ – druga dopuna (KLASA: UP/I-310-01/2-03/118, URBROJ: 517-07-3-1-21-9, od 20. svibnja 2021.), a u trajanju do **31. prosinca 2037.**
14. Ova dozvola objavljuje se na mrežnim stranicama Ministarstva gospodarstva i održivog razvoja, Koprivničko-križevačkoj županiji, te općinama Novo Virje i Ferdinandovac
15. Danom izvršnosti ove dozvole prestaje važiti Privremeno rješenje (KLASA: UP/I-310-01/21-03/02, URBROJ: 517-06-3-1-21-2) od 15. siječnja 2021.

Obrazloženje

Investitor INA-INDUSTRIJA NAFTE, d.d., OIB: 27759560625, Istraživanje i proizvodnja nafte i plina, Avenija Većeslava Holjevca 10, 10020 Zagreb, (u daljnjem tekstu: Investitor) podnio je 14. lipnja 2019. Ministarstvu zaštite okoliša i energetike (današnje Ministarstvo gospodarstva i održivog razvoja), Upravi za energetiku, Sektoru za naftno-rudarstvo i geotermalne vode za energetske svrhe (u daljnjem tekstu: Ministarstvo) *Zahtjev za izdavanje Dozvole za pridobivanje ugljikovodika i sklapanje ugovora na eksploatacijskom polju ugljikovodika „Ferdinandovac“* (Znak: 50000218/10-06-19/001/192, od 11. lipnja 2019., u daljnjem tekstu: Zahtjev) prema odredbama članka 48. stavka 5. Zakona o istraživanju i eksploataciji ugljikovodika (u daljnjem tekstu: Zakon).

Pregledom Zahtjeva i dokumentacije kojom raspolaže Ministarstvo bili su utvrđeni nedostaci te je nakon njihovih otklanjanja Investitor podnio *dopunu* Zahtjeva (Znak: 001/50457184/27-10-21/1798-AK, od 27. listopada 2021.) u kojem su priloženi dokumenti:

- Rješenje Ministarstva gospodarstva i održivog razvoja o obavljenoj provjeri naftno-rudarskog projekta: Dopunski projekt razrade i eksploatacije na eksploatacijskom polju ugljikovodika „Ferdinandovac“ – 2. dopuna (KLASA: UP/I-310-01/20-03/118, URBROJ: 517-07-3-1-21-9, od 20. svibnja 2021.)
- Rješenje kojim se utvrđuju količine i kakvoća rezervi ugljikovodika na eksploatacijskom polju ugljikovodika „Ferdinandovac“ (KLASA: UP/I-310-01/21-03/88, URBROJ: 517-07-3-2-21-6, od 27. rujna 2021.)
- Rješenje o utvrđivanju eksploatacijskog polja ugljikovodika „Ferdinandovac“ (KLASA: UP/I-310-01/19-03/152, URBROJ: 517-07-3-2-21-7, od 6. listopada 2021.)
- Kopija naslovnica provjerene naftno-rudarske projektne dokumentacije: Dopunski projekt razrade i eksploatacije ugljikovodika „Ferdinandovac“ - Druga dopuna (KLASA: UP/I-310-01/20-03/118, URBROJ: 517-07-3-1-21-9, od 20. svibnja 2021.)
- Izjavu osoba ovlaštenih za zastupanje o nepostojanju zapreka propisanih člankom 17. Zakona, ovjerenu od strane javnog bilježnika (OV-12504/2019, od 9. svibnja 2019.)

- Pregledne karte naftno-rudarskih objekata i postrojenja eksploatacijskog polja ugljikovodika „Ferdinandovac“, u mjerilu 1:35000.

Ugovor o koncesiji za eksploataciju mineralnih sirovina na eksploatacijskom polju ugljikovodika „Ferdinandovac“ (KLASA: UP/I-310-01/14-03/147, URBROJ: 526-04-02/2-15-07, od 4. studenoga 2015., u daljnjem tekstu Ugovor o koncesiji) je bio sklopljen na rok do 31. prosinca 2020. Unatoč na vrijeme podnesenom Zahtjevu Investitora, iz lipnja 2019., Ministarstvo nije moglo pristupiti izdavanju Dozvole za pridobivanje ugljikovodika na EPU „Ferdinandovac“ (u daljnjem tekstu: Dozvola), s obzirom na to da je prethodno bilo potrebno ishoditi novo Rješenje o utvrđivanju EPU „Ferdinandovac“, a za što je preduvjet usklađenje s prostorno planskom dokumentacijom.

U svrhu nastavka eksploatacije ugljikovodika Investitor je podnio Zahtjev za produženje važenja Ugovora o koncesiji, broj: 001/50457184/05-01-21/9 od 5. siječnja 2021., a Ministarstvo je izdalo Privremeno rješenje. Privremenim rješenjem (KLASA: UP/I-310-01/21-03/02, URBROJ: 517-06-3-1-21-2 od 15. siječnja 2021.) omogućen je nastavak izvođenja naftno-rudarskih radova na EPU „Ferdinandovac“, a koje će se staviti izvan snage izdavanjem ove dozvole.

Dana 18. kolovoza 2021. Investitor je Ministarstvu dostavio potvrdu Ministarstva prostornoga uređenja, graditeljstva i državne imovine, Uprave za prostorno uređenje i dozvole državnog značaja, Sektora lokacijskih dozvola i investicija (KLASA: 350-02/21-02/16, URBROJ: 531-06-02-02/01-21-2, od 20. srpnja 2021.) o usklađenosti s prostornim planom za zahvat u prostoru eksploatacijsko polje ugljikovodika „Ferdinandovac“ na području općina Novo Virje i Ferdinandovac u Koprivničko-križevačkoj županiji. Dostavom predmetne potvrde ostvareni su uvjeti za izdavanje Rješenja o utvrđivanju eksploatacijskog polja ugljikovodika „Ferdinandovac“ (KLASA: UP/I-310-01/19-03/152, URBROJ: 517-07-3-2-21-7, od 6. listopada 2021.)

Investitor je riješio imovinsko-pravne odnose za zemljišnoknjižne čestice na kojima se odvijaju naftno-rudarski radovi u skladu s Dopunskim projektom razrade i eksploatacije ugljikovodika na EPU Ferdinandovac – Dopuna 2 (KLASA: UP/I-310-01/20-03/118, URBROJ: 517-07-3-1-21-9, od 20. svibnja 2021.) i ostalim provjerenim naftno-rudarskim projektima iz točke 4. izreke ove Dozvole. O istome je dostavljen dokaz pri sklapanju Ugovora o koncesiji za eksploataciju mineralnih sirovina na eksploatacijskom polju ugljikovodika „Ferdinandovac“ od 4. studenoga 2015., a s obzirom na to da nije predviđeno korištenje nekretnina različitih u odnosu na nekretnine za koje je prethodno dostavljen dokaz o pravu korištenja zemljišnih čestica unutar EPU „Ferdinandovac“, imovinsko-pravni odnosi smatraju se riješenim.

Točka 1. do 4. izreke ove Dozvole temelji se na članku 48. stavku 7. Zakona.

Točka 5. izreke ove Dozvole temelji se na članku 51. Zakona i člancima 3. do 9. Uredbe o naknadi za istraživanje i eksploataciju ugljikovodika („Narodne novine“, broj 25/20.).

Točka 6. izreke ove Dozvole temelji se na članku 129. stavku 5. Zakona, kojim je utvrđeno da plan eksploatacije koji je Investitor dužan dostaviti Ministarstvu i Agenciji za ugljikovodike, 30 dana prije početka kalendarske godine, mora biti usklađen s provjerenom naftno-rudarskom dokumentacijom.

Točka 7. izreke ove Dozvole utvrđena je u skladu s člankom 41. stavcima 4. i 5. Zakona, kojima je određeno da je Investitor dužan Ministarstvu i Agenciji najkasnije 30 dana po isteku kalendarske godine u godišnjem izvješću o realiziranoj eksploataciji prikazati odstupanja u odnosu na elaborat o rezervama potvrđen rješenjem o potvrđivanju količine i kakvoći rezervi. Ako dođe do bitnih odstupanja od uvjeta i dinamike pridobivanja iz elaborata o rezervama, kao i promjene kategorizacije rezervi, Ministarstvo može zatražiti izradu izvanrednog elaborata o rezervama.

Točka 8. izreke ove Dozvole utvrđena je u skladu s člankom 48. stavku 5. točki 1. Zakona, a odnosi se na obvezu Investitora za dostavom dokaza o pravu korištenja zemljišnih čestica unutar eksploatacijskog polja ugljikovodika.

Rok za dostavu jamstva iz točke 9. izreke ove Dozvole i rok za dostavu izjave iz točke 10. izreke ove Dozvole, kojom se utvrđuje da je izdana zadužnica valjana, utvrđen je u skladu s člankom 48. stavkom 7. točkom 6. Zakona.

Točka 11. izreke ove Dozvole utvrđena je u skladu s člankom 129. Zakona.

Točka 12. izreke ove Dozvole utvrđena je u skladu s člankom 48. stavkom 7. točkom 7. Zakona

Točka 13. izreke ove Dozvole utvrđena je u skladu s člankom 48. stavkom 7. točkom 9. Zakona.

Točka 14. izreke ove Dozvole utvrđena je temeljem članka 12. stavka 2. Zakona.

Radi postizanja pravne sigurnosti točkom 15. izreke ove Dozvole određuje se akt koji se stavlja izvan snage izvršnošću ove Dozvole.

UPUTA O PRAVNOM LIJEKU

Protiv ove dozvole ne može se izjaviti žalba, ali se može pokrenuti upravni spor. Upravni spor pokreće se tužbom nadležnom upravnom sudu u roku 30 dana od dana dostave ove dozvole. Tužba se predaje neposredno u pisanom obliku, usmeno na zapisnik ili se šalje poštom, odnosno dostavlja elektronički.

VIŠI STRUČNI SAVJETNIK

Ambroz Berger, dipl. ing. naft. rud.



PRILOZI:

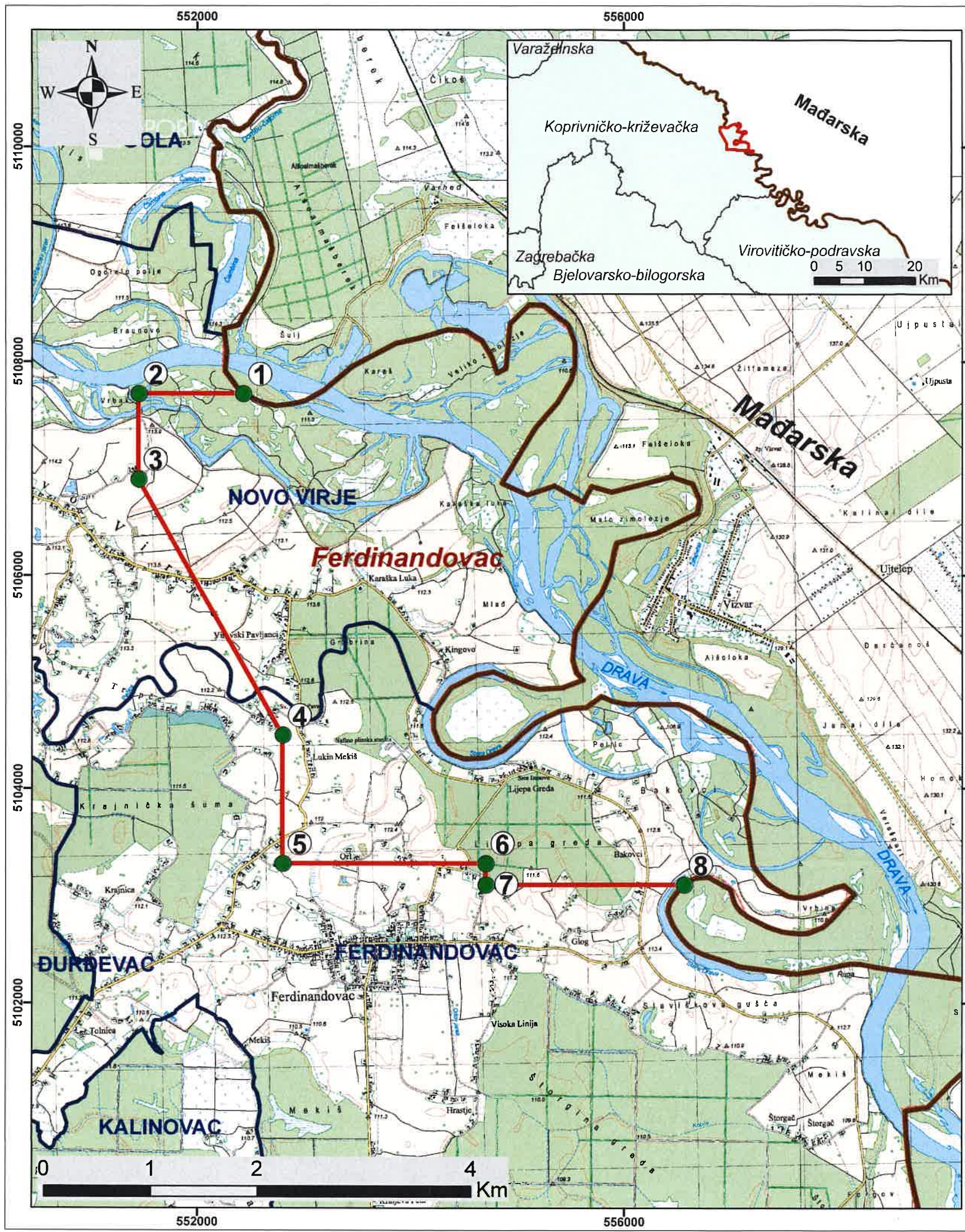
Prilog 1.: Zemljovid utvrđenog eksploatacijskog polja ugljikovodika „Ferdinandovac“

Prilog 2.: Pregledna karta naftno-rudarskih objekata i postrojenja eksploatacijskog polja ugljikovodika „Ferdinandovac“, s označenim katastarskim česticama i granicama katastarskih općina

Prilog 3.: Tablica s katastarskim česticama

DOSTAVITI:

1. INA-INDUSTRIJA NAFTE, d.d., Istraživanje i proizvodnja nafte i plina, 10020 Zagreb-
Novi Zagreb, Avenija Većeslava Holjevca 10
2. Elektroničkim putem:
 1. Agencija za ugljikovodike: info@azu.hr
 2. Državni inspektorat – Sektor za nadzor rudarstva, energetike i opreme pod tlakom:
pisarnica.dirh@dirh.hr
 3. Državni inspektorat – Sektor za nadzor zaštite okoliša, zaštite prirode i vodopravni
nadzor: pisarnica.dirh@dirh.hr
 4. Ministarstvo financija: pisarnica@mfin.hr
 5. Ministarstvo prostornoga uređenja, graditeljstva i državne imovine:
episarnica@mpgi.hr
 6. Ministarstvo gospodarstva i održivog razvoja, Uprava vodnoga gospodarstva i zaštite
mora: tajnica.uvg@mingor.hr
 7. Ministarstvo gospodarstva i održivog razvoja, Uprava za procjenu utjecaja na okoliš i
održivo gospodarenje otpadom: ivan.hus@mingor.hr
 8. Ministarstvo gospodarstva i održivog razvoja, Uprava za zaštitu prirode:
snjezana.starcevic@mingor.hr
 9. Koprivničko-križevačka županija: pisarnica@kckzz.hr
 10. Općina Novo Virje: opcina-novo-virje@kc.t-com.hr
 11. Općina Ferdinandovac: opcina-ferdinandovac@kc.t-com.hr
3. Pismohrana



Zemljovid utvrđenog eksploatacijskog polja ugljikovodika „FERDINANDOVAC“

Ministarstvo gospodarstva i održivog razvoja
 Uprava za energetiku
 Sektor za naftno rudarstvo i geotermalne vode za energetske svrhe

Rješenje kojim je utvrđeno eksploatacijsko polje
 KLASA: UP/I-310-01/19-03/152
 URBROJ: 517-07-3-2-21-7
 Zagreb, 06. listopada 2021. godine
 Ovlaštenik eksploatacijskog polja: INA - INDUSTRIJA NAFTE d.d. Zagreb

Mjerilo 1:40 000

Tumač:

- Vršne točke utvrđenog EPU "Ferdinandovac"
- Državna granica
- Granica utvrđenog EPU "Ferdinandovac"
- Jedinice lokalne samouprave

Koordinate vršnih točaka utvrđenog EPU "Ferdinandovac"

| OZNAKA TOČKE | KOORDINATE HTRS96/TM | |
|--------------|----------------------|------------|
| | E | N |
| 1* | 552428,00 | 5107700,00 |
| 2 | 551450,00 | 5107700,00 |
| 3 | 551450,00 | 5106900,00 |
| 4 | 552800,00 | 5104500,00 |
| 5 | 552800,00 | 5103300,00 |
| 6 | 554700,00 | 5103300,00 |
| 7 | 554700,00 | 5103100,00 |
| 8* | 556558,00 | 5103100,00 |

*Granica utvrđenog eksploatacijskog polja ugljikovodika "Ferdinandovac" između vršnih točaka 8 i 1 predstavlja državnu granicu između Republike Hrvatske i Mađarske.

Površina = 18,67 km²






PREGLEDNA KARTA OBJEKATA SABIRNO TRANSPORTNOG SUSTAVA
EKSPLOATACIJSKOG POLJA UGLJIKOVODIKA "FERDINANDOVAC"
Mjerilo 1:10 000

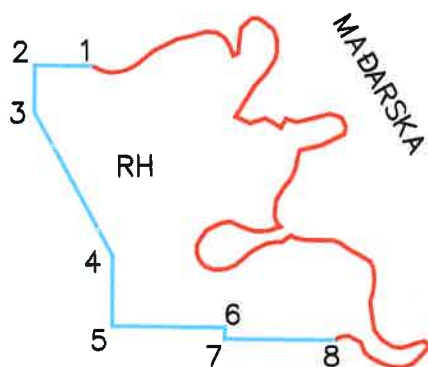
Tumač znakova:

 Objekti eksploatacijskog polja ugljikovodika "Ferdinandovac":

k.o. Lepa Greda (z.k.o. Đurđevac)
NPS Ferdinandovac, F-1, F-6, F-8, F-12, F-14, F-16, F-23, F-19, F-24, F-25, F-28

k.o. Novo Virje (z.k.o. Virje)
F-2alfa, F-4, F-5, F-7, F-9, F-10, F-17, F-18, F-20, F-21, F-22, F-26

-  Granica EPU "Ferdinandovac"
-  Granice katastarskih općina
-  Granice općina i gradova
-  Granice države



P=18,67 km²

Koordinate vršnih točaka EPU "Ferdinandovac"

| | | |
|---|--------|---------|
| 1 | 552428 | 5107700 |
| 2 | 551450 | 5107700 |
| 3 | 551450 | 5106900 |
| 4 | 552800 | 5104500 |
| 5 | 552800 | 5103300 |
| 6 | 554700 | 5103300 |
| 7 | 554700 | 5103100 |
| 8 | 556558 | 5103100 |

Božidar Devedija
dipl.ing.geod.

Ovlašten inženjer geodezije.

INA d.d.
Zagreb



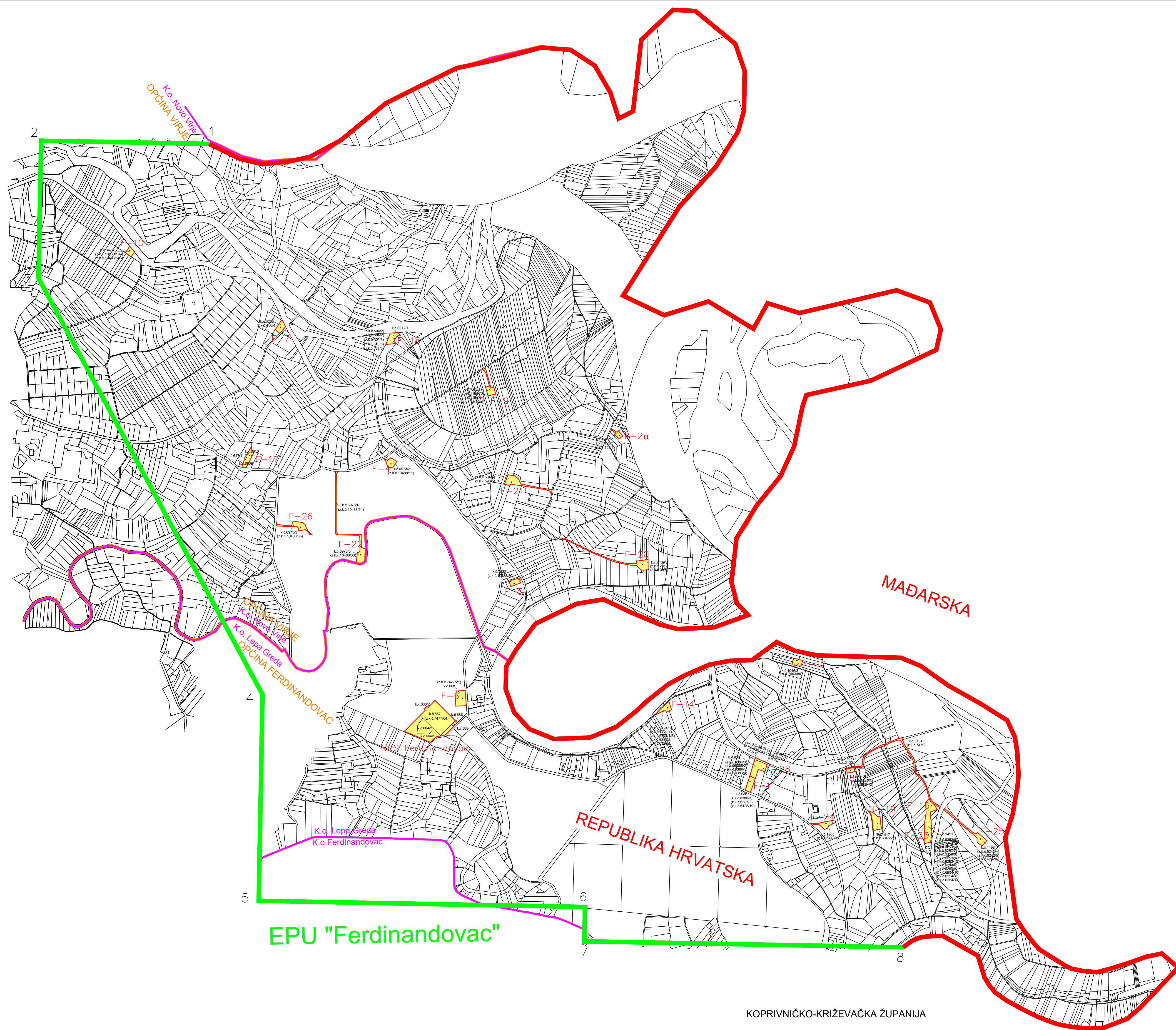
Gen


Izradila:

Maja Runje, mag.ing.geod. et geolnf.

Ovjerava:

Božidar Devedija, dipl.ing.geod.



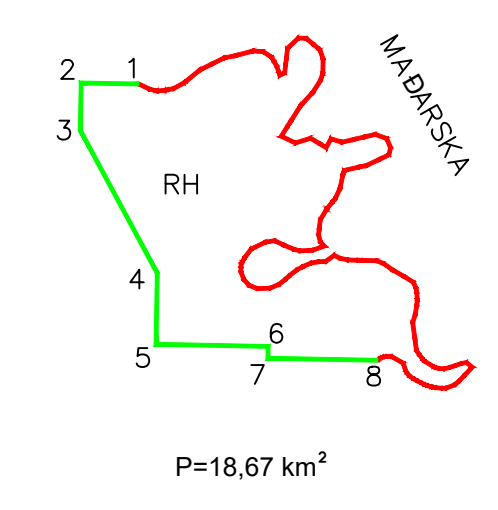
INA - INDUSTRIJA nafte d.d.
 Istraživanje i proizvodnja nafte i plina
 Razvojni podj.
 Osnovni s.d.2, lok. upravl. za IPNP

EPU "FERDINANDOVAC"

Datum:
 rujan 2022.

**PREGLEDNA KARTA OBJEKATA SABIRNO TRANSPORTNOG SUSTAVA
 EKSPLOATACIJSKOG POLJA UGLJIKOVODIKA "FERDINANDOVAC"**
 Mjerilo 1:10 000

- Tumač znakova:
- Objekti eksploatacijskog polja ugljikovodika "Ferdinandovac":
 k.o. Lepa Greda (z.k.o. Durdinec)
 NPS Ferdinandovac, F-1, F-6, F-8, F-12, F-14, F-16, F-23, F-19, F-24, F-25, F-28
 k.o. Novo Vijeje (z.k.o. Vijeje)
 F-2a, F-4, F-5, F-7, F-9, F-10, F-17, F-18, F-20, F-21, F-22, F-26
 - Granica EPU "Ferdinandovac"
 - Granice katastarskih općina
 - Granice općina i gradova
 - Granice države



Koordinate vršnih točaka EPU "Ferdinandovac"

| | | |
|---|--------|---------|
| 1 | 552428 | 5107700 |
| 2 | 551450 | 5107700 |
| 3 | 551450 | 5106900 |
| 4 | 552800 | 5104500 |
| 5 | 552800 | 5103300 |
| 6 | 554700 | 5103300 |
| 7 | 554700 | 5103100 |
| 8 | 556558 | 5103100 |

KOPRIVNIČKO-KRIŽEVAČKA ŽUPANIJA

Izdala:
 Maja Rurpa, mag.ing.geod. et geoinf.

Objavio:
 Božidar Dedešić, dipl.ing.geod.

| Redni broj | Broj zemljišta | | | | Katastarska općina (katastarska općina ZK) | Na dijelu zemljišne čestice površine (m ²) |
|--|----------------------------|----------------------------|-----------------------------------|-----------------|---|---|
| | Zemljišnoknjižna oznaka | Zemljišnoknjižni uložak | Katastarska oznaka | Posjedovni list | | |
| 1. | 7477/64 | 8848 | 667;663/2;664/1;6 64/2;665;666 | 554 | Lepa Greda (Đurđevac) | 37.278 |
| - ukupna površina zemljišne čestice: 6j764 čhv - Zemljišno knjižni uložak izdan od Općinskog suda u Koprivnici - vlasništvo INA-INDUSTRIJA NAFTE d.d. Zagreb | | | | | | |
| 2. | 6386/2 | 8697 | dio 935 | 554 | Lepa Greda (Đurđevac) | 2.309 |
| - ukupna površina zemljišne čestice: 642 čhv - Zemljišno knjižni uložak izdan od Općinskog suda u Koprivnici - vlasništvo INA-INDUSTRIJA NAFTE d.d. Zagreb | | | | | | |
| 3. | 6387/2 | 8697 | dio 935 | 554 | Lepa Greda (Đurđevac) | 274 |
| - ukupna površina zemljišne čestice: 76 čhv - Zemljišno knjižni uložak izdan od Općinskog suda u Koprivnici - vlasništvo INA-INDUSTRIJA NAFTE d.d. Zagreb | | | | | | |
| 4. | 6425/19 | 8697 | dio 935 | 554 | Lepa Greda (Đurđevac) | 561 |
| - ukupna površina zemljišne čestice: 156 čhv - Zemljišno knjižni uložak izdan od Općinskog suda u Koprivnici - vlasništvo INA-INDUSTRIJA NAFTE d.d. Zagreb | | | | | | |
| 5. | 7477/21 | 8697 | 668 | 554 | Lepa Greda (Đurđevac) | 2.572 |
| - ukupna površina zemljišne čestice: 715 čhv - Zemljišno knjižni uložak izdan od Općinskog suda u Koprivnici - vlasništvo INA-INDUSTRIJA NAFTE d.d. Zagreb | | | | | | |
| 6. | 6347/3 | 8697 | dio 1277 | 554 | Lepa Greda (Đurđevac) | 525 |
| - ukupna površina zemljišne čestice: 146 čhv - Zemljišno knjižni uložak izdan od Općinskog suda u Koprivnici - vlasništvo INA-INDUSTRIJA NAFTE d.d. Zagreb | | | | | | |
| 7. | 6461/2 | 8697 | dio 1277 | 554 | Lepa Greda (Đurđevac) | 504 |
| - ukupna površina zemljišne čestice: 140 čhv - Zemljišno knjižni uložak izdan od Općinskog suda u Koprivnici - vlasništvo INA-INDUSTRIJA NAFTE d.d. Zagreb | | | | | | |
| 8. | dio 7479 | 8697 | dio 3133 | 564 | Lepa Greda (Đurđevac) | 2.475 |
| - ukupna površina zemljišne čestice: 1j212 čhv - Zemljišno knjižni uložak izdan od Općinskog suda u Koprivnici - vlasništvo INA-INDUSTRIJA NAFTE d.d. Zagreb | | | | | | |
| 9. | 7463/86 | 10872 | 1046/3 | 554 | Lepa Greda (Đurđevac) | 2.013 |
| - ukupna površina zemljišne čestice: 560 čhv - Zemljišno knjižni uložak izdan od Općinskog suda u Koprivnici - Ugovor o osnivanju prava građenja na zemljištu u vlasništvu Republike Hrvatske | | | | | | |

| | | | | | | |
|--|----------|------|----------|-----|--------------------------|-----|
| 10. | 6194/3 | 8848 | dio 872 | 554 | Lepa Greda (Đurđevac) | 881 |
| - ukupna površina zemljišne čestice: 245 čhv - Zemljišno knjižni uložak izdan od Općinskog suda u Koprivnici - vlasništvo INA-INDUSTRIJA NAFTE d.d. Zagreb | | | | | | |
| 11. | 6194/4 | 8848 | dio 872 | 554 | Lepa Greda (Đurđevac) | 788 |
| - ukupna površina zemljišne čestice: 219 čhv - Zemljišno knjižni uložak izdan od Općinskog suda u Koprivnici - vlasništvo INA-INDUSTRIJA NAFTE d.d. Zagreb | | | | | | |
| 12. | 6398/1/B | 8848 | dio 872 | 554 | Lepa Greda (Đurđevac) | 964 |
| - ukupna površina zemljišne čestice: 268 čhv - Zemljišno knjižni uložak izdan od Općinskog suda u Koprivnici - vlasništvo INA-INDUSTRIJA NAFTE d.d. Zagreb | | | | | | |
| 13. | 6399/3 | 8848 | dio 872 | 554 | Lepa Greda (Đurđevac) | 72 |
| - ukupna površina zemljišne čestice: 20 čhv - Zemljišno knjižni uložak izdan od Općinskog suda u Koprivnici - vlasništvo INA-INDUSTRIJA NAFTE d.d. Zagreb | | | | | | |
| 14. | 6399/4 | 8848 | dio 872 | 554 | Lepa Greda (Đurđevac) | 72 |
| - ukupna površina zemljišne čestice: 20 čhv - Zemljišno knjižni uložak izdan od Općinskog suda u Koprivnici - vlasništvo INA-INDUSTRIJA NAFTE d.d. Zagreb | | | | | | |
| 15. | 6252/6 | 8697 | dio 1451 | 554 | Lepa Greda (Đurđevac) | 147 |
| - ukupna površina zemljišne čestice: 41 čhv - Zemljišno knjižni uložak izdan od Općinskog suda u Koprivnici - vlasništvo INA-INDUSTRIJA NAFTE d.d. Zagreb | | | | | | |
| 16. | 6253/5 | 8697 | dio 1451 | 554 | Lepa Greda (Đurđevac) | 813 |
| - ukupna površina zemljišne čestice: 226 čhv - Zemljišno knjižni uložak izdan od Općinskog suda u Koprivnici - vlasništvo INA-INDUSTRIJA NAFTE d.d. Zagreb | | | | | | |
| 17. | 6253/6 | 8697 | dio 1451 | 554 | Lepa Greda (Đurđevac) | 824 |
| - ukupna površina zemljišne čestice: 229 čhv - Zemljišno knjižni uložak izdan od Općinskog suda u Koprivnici - vlasništvo INA-INDUSTRIJA NAFTE d.d. Zagreb | | | | | | |
| 18. | 6253/7 | 8697 | dio 1451 | 554 | Lepa Greda (Đurđevac) | 877 |
| - ukupna površina zemljišne čestice: 244 čhv - Zemljišno knjižni uložak izdan od Općinskog suda u Koprivnici - vlasništvo INA-INDUSTRIJA NAFTE d.d. Zagreb | | | | | | |
| 19. | 6253/8 | 8847 | dio 1451 | 554 | Lepa Greda (Đurđevac) | 180 |
| - ukupna površina zemljišne čestice: 50 čhv - Zemljišno knjižni uložak izdan od Općinskog suda u Koprivnici - vlasništvo INA-INDUSTRIJA NAFTE d.d. Zagreb | | | | | | |
| 20. | 6253/9 | 8847 | dio 1451 | 554 | Lepa Greda (Đurđevac) | 435 |
| - ukupna površina zemljišne čestice: 121 čhv - Zemljišno knjižni uložak izdan od Općinskog suda u Koprivnici - vlasništvo INA-INDUSTRIJA NAFTE d.d. Zagreb | | | | | | |

| | | | | | | |
|--|----------|------|----------|-----|--------------------------|-------|
| 21. | 6253/10 | 8847 | dio 1451 | 554 | Lepa Greda (Đurđevac) | 1.345 |
| - ukupna površina zemljišne čestice: 374 čhv - Zemljišno knjižni uložak izdan od Općinskog suda u Koprivnici - vlasništvo INA-INDUSTRIJA NAFTE d.d. Zagreb | | | | | | |
| 22. | 6254/6 | 8847 | dio 1451 | 554 | Lepa Greda (Đurđevac) | 1.180 |
| - ukupna površina zemljišne čestice: 328 čhv - Zemljišno knjižni uložak izdan od Općinskog suda u Koprivnici - vlasništvo INA-INDUSTRIJA NAFTE d.d. Zagreb | | | | | | |
| 23. | 6254/8 | 8847 | dio 1451 | 554 | Lepa Greda (Đurđevac) | 802 |
| - ukupna površina zemljišne čestice: 223 čhv - Zemljišno knjižni uložak izdan od Općinskog suda u Koprivnici - vlasništvo INA-INDUSTRIJA NAFTE d.d. Zagreb | | | | | | |
| 24. | 6254/10 | 8847 | dio 1451 | 554 | Lepa Greda (Đurđevac) | 2.259 |
| - ukupna površina zemljišne čestice: 628 čhv - Zemljišno knjižni uložak izdan od Općinskog suda u Koprivnici - vlasništvo INA-INDUSTRIJA NAFTE d.d. Zagreb | | | | | | |
| 25. | 6254/12 | 8847 | dio 1451 | 554 | Lepa Greda (Đurđevac) | 878 |
| - ukupna površina zemljišne čestice: 244 čhv - Zemljišno knjižni uložak izdan od Općinskog suda u Koprivnici - vlasništvo INA-INDUSTRIJA NAFTE d.d. Zagreb | | | | | | |
| 26. | 6254/13 | 8847 | dio 1451 | 554 | Lepa Greda (Đurđevac) | 540 |
| - ukupna površina zemljišne čestice: 150 čhv - Zemljišno knjižni uložak izdan od Općinskog suda u Koprivnici - vlasništvo INA-INDUSTRIJA NAFTE d.d. Zagreb | | | | | | |
| 27. | dio 7479 | 8697 | 3134 | 564 | Lepa Greda (Đurđevac) | 4.042 |
| - ukupna površina zemljišne čestice: 1j212 čhv - Zemljišno knjižni uložak izdan od Općinskog suda u Koprivnici - vlasništvo INA-INDUSTRIJA NAFTE d.d. Zagreb | | | | | | |
| 28. | 6345/2 | 8697 | 1417 | 554 | Lepa Greda (Đurđevac) | 4.119 |
| - ukupna površina zemljišne čestice: 1.145 čhv - Zemljišno knjižni uložak izdan od Općinskog suda u Koprivnici - vlasništvo INA-INDUSTRIJA NAFTE d.d. Zagreb | | | | | | |
| 29. | 6442/4 | 8697 | 1305 | 554 | Lepa Greda (Đurđevac) | 2.633 |
| - ukupna površina zemljišne čestice: 807 čhv - Zemljišno knjižni uložak izdan od Općinskog suda u Koprivnici - vlasništvo INA-INDUSTRIJA NAFTE d.d. Zagreb | | | | | | |
| 30. | 6242/4 | 8697 | dio 1498 | 554 | Lepa Greda (Đurđevac) | 4.413 |
| - ukupna površina zemljišne čestice: 1.227 čhv - Zemljišno knjižni uložak izdan od Općinskog suda u Koprivnici - vlasništvo INA-INDUSTRIJA NAFTE d.d. Zagreb | | | | | | |
| 31. | 6242/5 | 8697 | dio 1498 | 554 | Lepa Greda (Đurđevac) | 410 |
| - ukupna površina zemljišne čestice: 114 čhv - Zemljišno knjižni uložak izdan od Općinskog suda u Koprivnici - vlasništvo INA-INDUSTRIJA NAFTE d.d. Zagreb | | | | | | |

| | | | | | | |
|--|--------|-------|------------|------|--------------------------|-------|
| 32. | 6242/6 | 8697 | dio 1498 | 554 | Lepa Greda (Đurđevac) | 788 |
| - ukupna površina zemljišne čestice: 219 čhv - Zemljišno knjižni uložak izdan od Općinskog suda u Koprivnici - vlasništvo INA-INDUSTRIJA NAFTE d.d. Zagreb | | | | | | |
| 33. | 6384/3 | 2357 | dio 936 | 943 | Lepa Greda (Đurđevac) | 396 |
| - ukupna površina zemljišne čestice: 110 čhv - Zemljišno knjižni uložak izdan od Općinskog suda u Koprivnici - vlasništvo INA-INDUSTRIJA NAFTE d.d. Zagreb | | | | | | |
| 34. | 6385/2 | 2357 | dio 936 | 943 | Lepa Greda (Đurđevac) | 1.439 |
| - ukupna površina zemljišne čestice: 400 čhv - Zemljišno knjižni uložak izdan od Općinskog suda u Koprivnici - vlasništvo INA-INDUSTRIJA NAFTE d.d. Zagreb | | | | | | |
| 35. | 6386/1 | 2357 | dio 936 | 943 | Lepa Greda (Đurđevac) | 2.853 |
| - ukupna površina zemljišne čestice: 793 čhv - Zemljišno knjižni uložak izdan od Općinskog suda u Koprivnici - vlasništvo INA-INDUSTRIJA NAFTE d.d. Zagreb | | | | | | |
| 36. | 6387/3 | 2357 | dio 936 | 943 | Lepa Greda (Đurđevac) | 155 |
| - ukupna površina zemljišne čestice: 43 čhv - Zemljišno knjižni uložak izdan od Općinskog suda u Koprivnici - vlasništvo INA-INDUSTRIJA NAFTE d.d. Zagreb | | | | | | |
| 37. | 6386/3 | 2357 | dio 937 | 943 | Lepa Greda (Đurđevac) | 306 |
| - ukupna površina zemljišne čestice: 85 čhv - Zemljišno knjižni uložak izdan od Općinskog suda u Koprivnici - vlasništvo INA-INDUSTRIJA NAFTE d.d. Zagreb | | | | | | |
| 38. | 6387/4 | 2357 | dio 937 | 943 | Lepa Greda (Đurđevac) | 87 |
| - ukupna površina zemljišne čestice: 24 čhv - Zemljišno knjižni uložak izdan od Općinskog suda u Koprivnici - vlasništvo INA-INDUSTRIJA NAFTE d.d. Zagreb | | | | | | |
| 39. | 6384/4 | 2357 | dio 938 | 943 | Lepa Greda (Đurđevac) | 108 |
| - ukupna površina zemljišne čestice: 30 čhv - Zemljišno knjižni uložak izdan od Općinskog suda u Koprivnici - vlasništvo INA-INDUSTRIJA NAFTE d.d. Zagreb | | | | | | |
| 40. | 6385/3 | 2357 | dio 938 | 943 | Lepa Greda (Đurđevac) | 267 |
| - ukupna površina zemljišne čestice: 74 čhv - Zemljišno knjižni uložak izdan od Općinskog suda u Koprivnici - vlasništvo INA-INDUSTRIJA NAFTE d.d. Zagreb | | | | | | |
| 41. | 152/3 | 13719 | dio 7322/2 | 1770 | Novo Virje (Virje) | 425 |
| - ukupna površina zemljišne čestice: 118 čhv - Zemljišno knjižni uložak izdan od Općinskog suda u Koprivnici - vlasništvo INA-INDUSTRIJA NAFTE d.d. Zagreb | | | | | | |
| 42. | 158/3 | 13719 | dio 7322/2 | 1770 | Novo Virje (Virje) | 1.054 |
| - ukupna površina zemljišne čestice: 293 čhv - Zemljišno knjižni uložak izdan od Općinskog suda u Koprivnici - vlasništvo INA-INDUSTRIJA NAFTE d.d. Zagreb | | | | | | |

| | | | | | | |
|---|---------------|-------|------------|------|-----------------------|-------|
| 43. | dio 10488/11 | 13719 | 6973/2 | 2448 | Novo Virje (Virje) | 2.453 |
| - ukupna površina zemljišne čestice: 682 čhv - Zemljišno knjižni uložak izdan od Općinskog suda u Koprivnici - vlasništvo INA-INDUSTRIJA NAFTE d.d. Zagreb | | | | | | |
| 44. | 10488/30 | 13719 | 7532 | 1770 | Novo Virje (Virje) | 2.007 |
| - ukupna površina zemljišne čestice: 558 čhv - Zemljišno knjižni uložak izdan od Općinskog suda u Koprivnici - vlasništvo INA-INDUSTRIJA NAFTE d.d. Zagreb | | | | | | |
| 45. | 450/4 | 13719 | 3255 | 1770 | Novo Virje (Virje) | 2.411 |
| - ukupna površina zemljišne čestice: 2.411 m ² - Zemljišno knjižni uložak izdan od Općinskog suda u Koprivnici - vlasništvo INA-INDUSTRIJA NAFTE d.d. Zagreb | | | | | | |
| 46. | 119/N/5 | 13719 | dio 7043/1 | 1770 | Novo Virje (Virje) | 500 |
| - ukupna površina zemljišne čestice: 139 čhv - Zemljišno knjižni uložak izdan od Općinskog suda u Koprivnici - vlasništvo INA-INDUSTRIJA NAFTE d.d. Zagreb | | | | | | |
| 47. | 119/O/4 | 13719 | dio 7043/1 | 1770 | Novo Virje (Virje) | 1.727 |
| - ukupna površina zemljišne čestice: 480 čhv - Zemljišno knjižni uložak izdan od Općinskog suda u Koprivnici - vlasništvo INA-INDUSTRIJA NAFTE d.d. Zagreb | | | | | | |
| 48. | 119/O/6 | 13719 | dio 7043/1 | 1770 | Novo Virje (Virje) | 759 |
| - ukupna površina zemljišne čestice: 211 čhv - Zemljišno knjižni uložak izdan od Općinskog suda u Koprivnici - vlasništvo INA-INDUSTRIJA NAFTE d.d. Zagreb | | | | | | |
| 49. | dio 10486/107 | 13719 | dio 3476 | 1770 | Novo Virje (Virje) | 1.018 |
| - ukupna površina zemljišne čestice: 283 čhv - Zemljišno knjižni uložak izdan od Općinskog suda u Koprivnici - vlasništvo INA-INDUSTRIJA NAFTE d.d. Zagreb | | | | | | |
| 50. | dio 10486/546 | 13719 | dio 3476 | 1770 | Novo Virje (Virje) | 1.781 |
| - ukupna površina zemljišne čestice: 495 čhv - Zemljišno knjižni uložak izdan od Općinskog suda u Koprivnici - vlasništvo INA-INDUSTRIJA NAFTE d.d. Zagreb | | | | | | |
| 51. | 647/4 | 13719 | 6810; 6809 | 1770 | Novo Virje (Virje) | 4.111 |
| - ukupna površina zemljišne čestice: 1.143 čhv - Zemljišno knjižni uložak izdan od Općinskog suda u Koprivnici - vlasništvo INA-INDUSTRIJA NAFTE d.d. Zagreb | | | | | | |
| 52. | 504/2 | 14479 | dio 6872/1 | 228 | Novo Virje (Virje) | 223 |
| - ukupna površina zemljišne čestice: 62 čhv - Zemljišno knjižni uložak izdan od Općinskog suda u Koprivnici - vlasništvo INA-INDUSTRIJA NAFTE d.d. Zagreb | | | | | | |
| 53. | 505/2 | 14479 | dio 6872/1 | 228 | Novo Virje (Virje) | 1.457 |
| - ukupna površina zemljišne čestice: 405 čhv - Zemljišno knjižni uložak izdan od Općinskog suda u Koprivnici - vlasništvo INA-INDUSTRIJA NAFTE d.d. Zagreb | | | | | | |

| | | | | | | |
|--|----------|-------|------------|------|-----------------------|----------------|
| 54. | 506/3 | 14479 | dio 6872/1 | 228 | Novo Virje (Virje) | 1.119 |
| - ukupna površina zemljišne čestice: 311 čhv - Zemljišno knjižni uložak izdan od Općinskog suda u Koprivnici - vlasništvo INA-INDUSTRIJA NAFTE d.d. Zagreb | | | | | | |
| 55. | 528/5 | 14479 | dio 6872/1 | 228 | Novo Virje (Virje) | 695 |
| - ukupna površina zemljišne čestice: 193 čhv - Zemljišno knjižni uložak izdan od Općinskog suda u Koprivnici - vlasništvo INA-INDUSTRIJA NAFTE d.d. Zagreb | | | | | | |
| 56. | 528/6 | 14479 | dio 6872/1 | 2880 | Novo Virje (Virje) | 108 |
| - ukupna površina zemljišne čestice: 30 čhv - Zemljišno knjižni uložak izdan od Općinskog suda u Koprivnici - vlasništvo INA-INDUSTRIJA NAFTE d.d. Zagreb | | | | | | |
| 57. | 29/5 | 14479 | dio 7469/2 | 1770 | Novo Virje (Virje) | 2.698 |
| - ukupna površina zemljišne čestice: 750 čhv - Zemljišno knjižni uložak izdan od Općinskog suda u Koprivnici - vlasništvo INA-INDUSTRIJA NAFTE d.d. Zagreb | | | | | | |
| 58. | 30/5 | 14479 | dio 7469/2 | 1770 | Novo Virje (Virje) | 3.734 |
| - ukupna površina zemljišne čestice: 1.038 čhv - Zemljišno knjižni uložak izdan od Općinskog suda u Koprivnici - vlasništvo INA-INDUSTRIJA NAFTE d.d. Zagreb | | | | | | |
| 59. | 604/4 | 14479 | dio 7255 | 1770 | Novo Virje (Virje) | 4.126 |
| - ukupna površina zemljišne čestice: 1.147 čhv - Zemljišno knjižni uložak izdan od Općinskog suda u Koprivnici - vlasništvo INA-INDUSTRIJA NAFTE d.d. Zagreb | | | | | | |
| 60. | 598/5 | 14479 | dio 7255 | 1770 | Novo Virje (Virje) | 1.658 |
| - ukupna površina zemljišne čestice: 461 čhv - Zemljišno knjižni uložak izdan od Općinskog suda u Koprivnici - vlasništvo INA-INDUSTRIJA NAFTE d.d. Zagreb | | | | | | |
| 61. | 10488/33 | 14479 | 6973/5 | 2448 | Novo Virje (Virje) | 4.140 |
| - ukupna površina zemljišne čestice: 1.151 čhv - Zemljišno knjižni uložak izdan od Općinskog suda u Koprivnici - vlasništvo INA-INDUSTRIJA NAFTE d.d. Zagreb | | | | | | |
| 62. | 10488/34 | 14479 | 6973/4 | 2448 | Novo Virje (Virje) | 4.766 |
| - ukupna površina zemljišne čestice: 1.325 čhv - Zemljišno knjižni uložak izdan od Općinskog suda u Koprivnici - vlasništvo INA-INDUSTRIJA NAFTE d.d. Zagreb | | | | | | |
| 63. | 10488/35 | 14479 | 6973/3 | 2448 | Novo Virje (Virje) | 3.730 |
| - ukupna površina zemljišne čestice: 1.037 čhv - Zemljišno knjižni uložak izdan od Općinskog suda u Koprivnici - vlasništvo INA-INDUSTRIJA NAFTE d.d. Zagreb | | | | | | |
| Ukupna površina zemljišnih čestica na kojima se daje koncesija: | | | | | | 130.284 |